

**INFORME DE MONITOREO DE MEDIOS\***

Fecha: 25/09/2022

Semana N° 39

Coordinación de Vigilancia Epidemiológica

\*Vigilancia basada en eventos de interés epidemiológico mediante el monitoreo de medios abiertos de comunicación locales y nacionales.

**Reporte de eventos:**

Amenaza	Tema	Medio	Fecha	Resumen	Liga	Prioridad
Biológico	Casos covid-19 se mantienen bajos	Diario de Morelos	25 septiembre 2022	La Secretaría de Salud informa que a la fecha en Morelos se han estudiado 360 mil 619 personas, de las cuales se han confirmado 90 mil 735 con coronavirus COVID-19; 109 están activas y se han registrado 5 mil 320 decesos.	<a href="https://www.diariode-morelos.com/noticias/se-mantiene-bajo-covid-19">https://www.diariode-morelos.com/noticias/se-mantiene-bajo-covid-19</a>	Bajo
Biológico	Prevención de ETV en embarazadas	Diario de Morelos	25 septiembre 2022	Servicios de Salud de Morelos (SSM) hace un llamado a embarazadas para reforzar las medidas preventivas contra dengue, zika y chikungunya, que ayuden a evitar complicaciones de salud de su bebé.	<a href="https://www.diariode-morelos.com/noticias/pide-ssm-embarazadas-cuidarse-del-dengue-en-morelos">https://www.diariode-morelos.com/noticias/pide-ssm-embarazadas-cuidarse-del-dengue-en-morelos</a>	Bajo
Biológico	PC pide no hacer caso de rumores sobre sismos	Diario de Morelos	25 septiembre 2022	Mientras que los huracanes y las erupciones volcánicas son fenómenos mayormente predecibles los sismos no, por lo que la Coordinación Nacional de Protección Civil (CNPC) exhorta a la población a no caer en pánico ante rumores.	<a href="https://www.diariode-morelos.com/noticias/pide-proteccion-civil-morelos-no-hacer-caso-rumores-sobre-sismos">https://www.diariode-morelos.com/noticias/pide-proteccion-civil-morelos-no-hacer-caso-rumores-sobre-sismos</a>	Bajo
Biológico	Casos covid-19 se mantienen bajos	Diario de Morelos	25 septiembre 2022	La Secretaría de Salud informa que a la fecha en Morelos se han estudiado 360 mil 619 personas, de las cuales se han confirmado 90 mil 735 con coronavirus COVID-19; 109 están activas y se han registrado 5 mil 320 decesos.	<a href="https://www.diariode-morelos.com/noticias/se-mantiene-bajo-covid-19">https://www.diariode-morelos.com/noticias/se-mantiene-bajo-covid-19</a>	Bajo
Lluvias	Prevención de enfermedades	Diario de Morelos	25 septiembre 2022	La Comisión Estatal del Agua (Ceagua) llevó a cabo operativos de saneamiento básico en las localidades de Benito Juárez y Gabriel Tepepa del municipio de Cuautla, con la finalidad de atender a la población que se vio afectada por la creciente de barrancas que inundó sus hogares.	<a href="https://www.diariode-morelos.com/noticias/realiza-ceagua-operativo-en-cuautla-tras-creciente-de-barrancas">https://www.diariode-morelos.com/noticias/realiza-ceagua-operativo-en-cuautla-tras-creciente-de-barrancas</a>	Bajo



<http://ssm.gob.mx>



Servicios de Salud Morelos



@MorelosSalud

Callejón Borda N°3 Col. Centro C.P. 62000  
Teléfono (777) 312 62 31 / 314 33 36 ext. 222

**Calle Gómez Azcárate No. 205, Col. Lomas de la Selva**

## INFORME DE RIESGOS METEOROLÓGICOS

Fecha: 25/09/2022

Semana N° 39

Coordinación de Vigilancia Epidemiológica

Fuente: Servicio Meteorológico Nacional de México, CONAGUA.

### ESTE DOMINGO, SE PRONOSTICAN LLUVIAS PUNTUALES INTENSAS EN REGIONES DE GUERRERO, VERACRUZ, OAXACA Y CHIAPAS

Este día, el **primer sistema frontal** de la temporada se extenderá sobre la frontera norte de México e interactuará con la entrada de humedad proveniente del Golfo de México y gradualmente, durante la noche, con un **canal de baja presión** sobre el noreste del país, originando lluvias puntuales muy fuertes en Nuevo León, Tamaulipas y San Luis Potosí, así como chubascos en Sonora, Chihuahua y Coahuila; dichas lluvias se acompañarán de descargas eléctricas y posible caída de granizo. Asimismo, se pronostican vientos con rachas de 40 a 60 km/h y posibles tolveneras en Sonora, Chihuahua, Coahuila y Nuevo León. Otros **canales de baja presión** sobre el occidente, centro, sur y sureste del país, aunados al ingreso de humedad de ambos océanos e inestabilidad atmosférica superior, ocasionarán lluvias puntuales intensas en Guerrero, Veracruz, Oaxaca y Chiapas, muy fuertes en Puebla y Tabasco, además de fuertes en Michoacán, Estado de México, Ciudad de México, Morelos, Tlaxcala, Hidalgo y Campeche. Finalmente, se pronostica ambiente vespertino cálido a caluroso sobre la mayor parte de la República Mexicana, con temperaturas máximas superiores a 40°C en el noroeste de Sonora y el noreste de Baja California.

**Las lluvias mencionadas podrán estar acompañadas de descargas eléctricas fuertes rachas de viento y posible caída de granizo, además, podrían incrementar los niveles de ríos y arroyos y ocasionar deslaves e inundaciones.**

#### Intervalos de chubascos con lluvias puntuales fuertes (25-50mm):

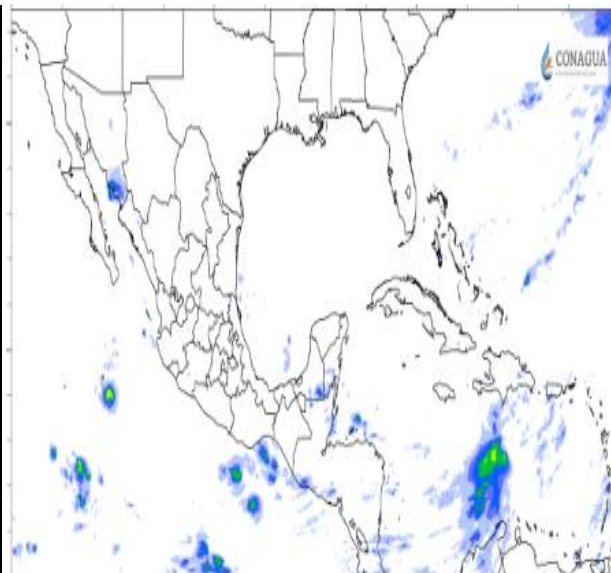
Michoacán, Estado de México, Ciudad de México, **Morelos**, Tlaxcala, Hidalgo y Campeche.

#### Temperaturas Máximas de 35-40 °C:

Baja California Sur, Nuevo León, Tamaulipas, Sinaloa, Nayarit, Jalisco, Colima, Michoacán, Guerrero, Oaxaca, Chiapas, San Luis Potosí, Veracruz, Tabasco, Campeche y Yucatán.

#### Pronostico en región Mesa Central:

**Cielo medio nublado a nublado durante el día con lluvias puntuales muy fuertes en** Puebla, fuertes en Hidalgo, Tlaxcala y **Morelos**, chubascos en Querétaro y lluvias aisladas en Guanajuato; todas con descargas eléctricas. Ambiente matutino fresco y frío con bancos de niebla en zonas serranas; temperaturas menores a 5°C en zonas montañosas de Tlaxcala y Puebla. Ambiente templado a cálido por la tarde. Viento del noreste de 10 a 20 km/h en la región con rachas de 40 km/h en zonas de tormenta.



<http://ssm.gob.mx>



Servicios de Salud Morelos



@MorelosSalud

Callejón Borda N°3 Col. Centro C.P. 62000  
Teléfono (777) 312 62 31 / 314 33 36 ext. 222

Calle Gómez Azcárate No. 205, Col. Lomas de la Selva

## INFORME DE MONITOREO VOLCÁNICO Y SISMOLÓGICO

Fecha: 25/09/2022

Semana N° 39

Coordinación de Vigilancia Epidemiológica

**Fuente:** Servicio Sismológico Nacional, UNAM. / Centro nacional de Prevención de Desastres (CENAPRED)-SEGOB, SENEAM-SCT y NOAA.

En las últimas 24 horas, mediante los sistemas de **monitoreo del volcán Popocatepetl**, se detectaron 5 exhalaciones de **baja intensidad, acompañadas de vapor de agua, gases volcánicos y ligeras cantidades de ceniza**. Adicionalmente se registraron 19 minutos de tremor de baja amplitud. Durante la mañana y **al momento de este reporte, se observa emisión continua de vapor de agua y gas que se dispersa en dirección sureste**.

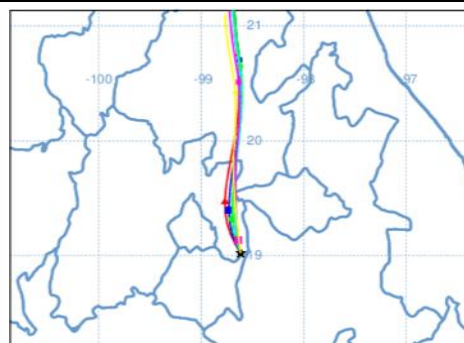
NIVEL DE ALERTA	SEMAFORO	AMARILLO-FASE 2	RECOMENDACIONES PARA LA FASE AMARILLO FASE 2
	<p><b>El volcán presenta incremento en su actividad, con explosiones esporádicas:</b></p> <ul style="list-style-type: none"> <li>Pluma continua de vapor de agua y gas.</li> <li>Caída de ceniza leves a moderadas en poblaciones cercanas.</li> <li>Lanzamiento de fragmentos incandescentes y posibilidad de flujos piroclásticos de corto alcance asociado a las explosiones.</li> <li>Crecimiento y destrucción de domos de lava.</li> <li>Flujos de lodo o escombros de corto alcance.</li> </ul>		


- Continuar con el **radio de seguridad de 12 km**, por lo que la **permanencia** en esa área **no está permitida**.
- Controlar el tránsito entre Santiago Xalitlintla y San Pedro Nexapa, vía Paso de Cortés.
- A las autoridades de **Protección Civil**, **mantener sus procedimientos preventivos**, de acuerdo con sus planes operativos.
- A la **población** se le recomienda **eleva la atención a los avisos de las autoridades de su localidad** y se exhorta a no acercarse al volcán, y mucho menos al cráter.
- Mantenerse fuera de cañadas ante posibles flujos de lodo**, principalmente en temporada de lluvias.

### PRONÓSTICO DE CAIDA DE CENIZA

En caso de una exhalación de ceniza volcánica, **el pronóstico de trayectoria hacia el norte** (simulando exhalación cada hora en las próximas 6 horas), a su paso por la zona sureste, este y noreste del Estado de México; zona oeste del estado de Tlaxcala y zona sureste del estado de Hidalgo, para las **primeras 12 horas de pronóstico**, (14:00 a las 02:00 hora local). Posteriormente para las últimas 12 horas de pronóstico (02:00 a las 14:00 hora local del día siguiente), las trayectorias continúan hacia la zona sureste, centro-este, este noreste y norte del estado de Hidalgo y zona sureste del estado de San Luis Potosí.

**SIN PRONOSTICO DE CAIDA DE CENIZA PARA EL ESTADO**



SISMOS	<p>Se registró sismo de magnitud de <b>4.1 grados</b> Richter, a las 08:20:01 hrs con localización del epicentro a 112 km al suroeste de La Mira, Michoacán.</p> <p><b>NO PERCIBIDO EN EL ESTADO DE MORELOS.</b></p>	
	REPORTE DE DAÑOS A LA POBLACION	
	PROTECCIÓN CIVIL	Sin reporte de daños a la población ni a la infraestructura en salud.



<http://ssm.gob.mx>



Servicios de Salud Morelos



@MorelosSalud

Callejón Borda N°3 Col. Centro C.P. 62000  
Teléfono (777) 312 62 31 / 314 33 36 ext. 222

Calle Gómez Azcárate No. 205, Col. Lomas de la Selva

**INFORME DE MONITOREO DE TEMPERATURAS Y CALIDAD DEL AIRE**

Fecha: 25/09/2022

Semana N° 39

Coordinación de Vigilancia Epidemiológica

Fuente: Comisión Estatal de Agua (CEAGUA)

**PRONOSTICO DE TEMPERATURAS POR MUNICIPIO**

**TEMPERATURAS MÁXIMAS Y MÍNIMAS,  
ULTIMAS 24 HRS**

Municipio	Min.	Max.	Municipio	Min.	Max.
Amacuzac	16°	35°	Tepalcingo	19°	32°
Cuautla	16°	29°	Ayala	19°	34°
Jiutepec	15°	29°	Huitzilac	09°	23°
Temixco	17°	34°	Tepoztlán	14°	29°
Tlaltizapan	20°	33°	Zacualpan	11°	24°
Axochiapan	18°	34°	Tlaquiltenango	18°	35°
Cuernavaca	13°	28°	Puente de Ixtla	19°	35°
Jojutla	18°	34°			

**Mínimas**

Huitzilac 09°  
23°

Tetela del Volcán 11°  
21°

Totolapan 12°  
22°

Ocuituco 12°  
23°

**Máximas**

Tlaquiltenango 18°  
35°

Jojutla 18°  
34°

Axochiapan 18°  
34°

Zacatepec 18°  
29°

**CALIDAD DEL AIRE**

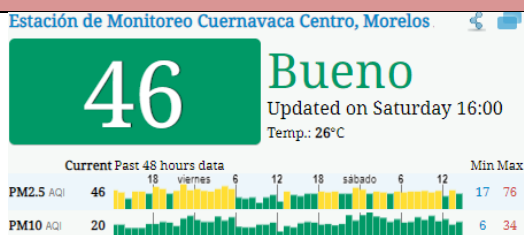
**ÍNDICE AIRE Y SALUD**

**NIVEL DE RIESGO ASOCIADO**

**RECOMENDACIONES**

**GRUPOS  
SENSIBLES**

**PARA TODA  
LA  
POBLACIÓN**



**Bajo**

**Se considera que el  
riesgo es mínimo.**

**Disfruta las actividades al  
aire libre.**



<http://ssm.gob.mx>



Servicios de Salud Morelos



@MorelosSalud

Callejón Borda N°3 Col. Centro C.P. 62000  
Teléfono (777) 312 62 31 / 314 33 36 ext. 222

Calle Gómez Azcárate No. 205, Col. Lomas de la Selva

## INFORME DE MONITOREO EPIDEMIOLÓGICO

Fecha: 25/09/2022

Semana N° 39

Coordinación de Vigilancia Epidemiológica

**Fuente:** Jurisdicciones Sanitarias del estado de Morelos.

### II JURISDICCION SANITARIA I-

👉 SIN EVENTOS EXTRAORDINARIOS.

### II JURISDICCION SANITARIA II-

👉 SIN EVENTOS EXTRAORDINARIOS.

### II JURISDICCION SANITARIA III-

👉 SIN EVENTOS EXTRAORDINARIOS.



<http://ssm.gob.mx>



Servicios de Salud Morelos



@MorelosSalud

Callejón Borda N°3 Col. Centro C.P. 62000  
Teléfono (777) 312 62 31 / 314 33 36 ext. 222

**Calle Gómez Azcárate No. 205, Col. Lomas de la Selva**